

Региональное отделение по Ханты-Мансийскому автономному округу - Югре филиала публично-правовой компании "Роскадастр" по Уральскому
федеральному округу
полное наименование органа регистрации прав

Выписка из Единого государственного реестра недвижимости об объекте недвижимости
Сведения о характеристиках объекта недвижимости

На основании запроса от 07.05.2025, поступившего на рассмотрение 07.05.2025, сообщаем, что согласно записям Единого государственного реестра недвижимости:

Раздел 1 Лист 1

Земельный участок			
вид объекта недвижимости			
Лист № 1 раздела 1	Всего листов раздела 1: 7	Всего разделов: 7	Всего листов выписки: 30
07.05.2025г. № КУВИ-001/2025-101806948			
Кадастровый номер:	86:10:0101028:120		
Номер кадастрового квартала:	86:10:0101028		
Дата присвоения кадастрового номера:	06.03.2024		
Ранее присвоенный государственный учетный номер:	данные отсутствуют		
Местоположение:	Российская Федерация, Ханты-Мансийский автономный округ-Югра, г. Сургут, ул. Промышленная		
Площадь:	16249 +/- 45		
Кадастровая стоимость, руб.:	29036963		
Кадастровые номера расположенных в пределах земельного участка объектов недвижимости:	86:10:0000000:4526		
Кадастровые номера объектов недвижимости, из которых образован объект недвижимости:	данные отсутствуют		
Кадастровые номера образованных объектов недвижимости:	данные отсутствуют		
Категория земель:	Земли населенных пунктов		
Виды разрешенного использования:	Производственная деятельность		
Сведения о кадастровом инженере:	Фомина Екатерина Алексеевна, СНИЛС 14500388936, договор на выполнение кадастровых работ от 13.06.2023 № 11/2023, дата завершения кадастровых работ: 21.02.2024		
Сведения о лесах, водных объектах и об иных природных объектах, расположенных в пределах земельного участка:	данные отсутствуют		

полное наименование должности	<div><div>ДОКУМЕНТ ПОДПИСАН ЭЛЕКТРОННОЙ ПОДПИСЬЮ</div><div>Сертификат: 009F0BDC181A023B64597F1E2579BEFB50 Владелец: ФЕДЕРАЛЬНАЯ СЛУЖБА ГОСУДАРСТВЕННОЙ РЕГИСТРАЦИИ, КАДАСТРА И КАРТОГРАФИИ Действителен: с 02.08.2024 по 26.10.2025</div></div>	инициалы, фамилия

Земельный участок			
вид объекта недвижимости			
Лист № 2 раздела 1	Всего листов раздела 1: 7	Всего разделов: 7	Всего листов выписки: 30
07.05.2025г. № КУВИ-001/2025-101806948			
Кадастровый номер:		86:10:0101028:120	
Сведения о том, что земельный участок полностью расположен в границах зоны с особыми условиями использования территории, территории объекта культурного наследия, публичного сервитута:		<p>Земельный участок полностью расположен в границах зоны с реестровым номером 86:10-6.355 от 15.07.2020, ограничение использования земельного участка в пределах зоны: 1) Ограничения определяются в зависимости от местоположения объекта; 2) Высота объектов не должна превышать максимальную абсолютную отметку верха в диапазоне Н=110.00 м-116.40 м в Балтийской системе высот 1977 г.; 3) Запрещается размещать иные радиопередающие средства (объекты), работающие в диапазоне частот 0,190 МГц-1,750 МГц, 75 МГц, 3 МГц-300 МГц, 118 МГц-137 МГц, 2000 МГц-4000 МГц, 1030 МГц, 1090 МГц, 108 МГц-117,975 МГц, 962 МГц-1213 МГц, 329 МГц-335 МГц; 4) Размещение новых и реконструкция существующих объектов / сооружений допускается при наличии документов, подтверждающих отсутствие влияния объекта на безопасность полетов и на работу средств радиотехнического обеспечения полетов и авиационной электросвязи., вид/наименование: Четвертая подзона приаэродромной территории аэродрома Сургут часть 9 (сектор 11), тип: Охранная зона транспорта, дата решения: 11.02.2020, номер решения: № 151-П, наименование ОГВ/ОМСУ: Министерство транспорта Российской Федерации Федеральное агентство воздушного транспорта (Росавиация) Земельный участок полностью расположен в границах зоны с реестровым номером 86:10-6.421 от 25.11.2020, ограничение использования земельного участка в пределах зоны: Зона санитарной охраны источников водоснабжения и водопроводов питьевого назначения установлена в соответствии с СанПиН 2.1.4.1110-02, утвержденным Постановлением Главного государственного санитарного врача РФ от 14.03.2002 г. № 10 «О введении в действие санитарных правил и норм "Зоны санитарной охраны источников водоснабжения и водопроводов питьевого назначения. СанПиН 2.1.4.1110-02». В зоне санитарной охраны третьего пояса: Выявление, тампонирующее или восстановление всех старых, бездействующих, дефектных или неправильно эксплуатируемых скважин, представляющих опасность в части возможности загрязнения водоносных горизонтов. Бурение новых скважин и новое строительство, связанное с нарушением почвенного покрова, производится при обязательном согласовании с центром государственного санитарно - эпидемиологического надзора. Запрещение закачки отработанных вод в подземные горизонты, подземного складирования твердых отходов и разработки недр земли. Запрещение размещения складов горюче - смазочных материалов, ядохимикатов и минеральных удобрений, накопителей промстоков, шламохранилищ и других объектов, обуславливающих опасность химического загрязнения подземных вод. Размещение таких объектов допускается в пределах третьего пояса ЗСО только при использовании защищенных подземных вод, при условии выполнения специальных мероприятий по защите водоносного горизонта от загрязнения при наличии санитарно - эпидемиологического заключения центра государственного санитарно - эпидемиологического надзора, выданного с учетом заключения органов геологического</p>	



ДОКУМЕНТ ПОДПИСАН
ЭЛЕКТРОННОЙ ПОДПИСЬЮ

Сертификат: 009F0BDC181A023B64597F1E2579BEFB50

Владелец: ФЕДЕРАЛЬНАЯ СЛУЖБА ГОСУДАРСТВЕННОЙ
РЕГИСТРАЦИИ, КАДАСТРА И КАРТОГРАФИИ
Действителен: с 02.08.2024 по 26.10.2025

полное наименование должности

инициалы, фамилия

Земельный участок			
вид объекта недвижимости			
Лист № 3 раздела 1	Всего листов раздела 1: 7	Всего разделов: 7	Всего листов выписки: 30
07.05.2025г. № КУВИ-001/2025-101806948			
Кадастровый номер:		86:10:0101028:120	
Сведения о том, что земельный участок полностью расположен в границах зоны с особыми условиями использования территории, территории объекта культурного наследия, публичного сервитута:		<p>контроля. Своевременное выполнение необходимых мероприятий по санитарной охране поверхностных вод, имеющих непосредственную гидрологическую связь с используемым водоносным горизонтом, в соответствии с гигиеническими требованиями к охране поверхностных вод. Недопущение отведения сточных вод в зоне водосбора источника водоснабжения, включая его притоки, не отвечающих гигиеническим требованиям к охране поверхностных вод. Все работы, в том числе добыча песка, гравия, донноуглубительные, в пределах акватории ЗСО допускаются по согласованию с центром государственного санитарно - эпидемиологического надзора лишь при обосновании гидрологическими расчетами отсутствия ухудшения качества воды в створе водозабора. Использование химических методов борьбы с эвтрофикацией водоемов допускается при условии применения препаратов, имеющих положительное санитарно - эпидемиологическое заключение государственной санитарно - эпидемиологической службы Российской Федерации. При наличии судоходства необходимо оборудование судов, дебаркадеров и брандвахт устройствами для сбора фановых и подсланевых вод и твердых отходов; оборудование на пристанях сливных станций и приемников для сбора твердых отходов. Срок установления зоны: бессрочно., вид/наименование: ЗСО 3-го пояса водозабора "8-го и 8-А промузла" СГМУП «ГВК», тип: Зона санитарной охраны источников водоснабжения и водопроводов питьевого назначения, номер: б/н, дата решения: 25.10.2012, номер решения: 473-п, наименование ОГВ/ОМСУ: Департамент природных ресурсов и несырьевого сектора экономики Ханты-Мансийского автономного округа-Югры Земельный участок полностью расположен в границах зоны с реестровым номером 86:10-6.380 от 16.07.2020, ограничение использования земельного участка в пределах зоны: При установлении приаэродромной территории устанавливаются ограничения использования земельных участков и (или) расположенных на них объектов недвижимости и осуществления экономической и иной деятельности в соответствии с Решением об установлении приаэродромной территории аэродрома Сургут, принятым Приказом РОСАВИАЦИИ № 151-П от 11.02.2020 г. Срок установления ограничений бессрочный. В соответствии с п. 2 Правил выделения на ПТ подзон, утвержденных постановлением Правительства РФ от 02.12.2017 №1460. 1) Высота объектов не должна превышать максимальную абсолютную отметку верха Н=210.66 м в Балтийской системе высот 1977 г.;2) Ограничения распространяются на новые и реконструируемые объекты/сооружения., вид/наименование: Третья подзона приаэродромной территории аэродрома Сургут часть 1 (сектор 1), тип: Охранная зона транспорта, дата решения: 11.02.2020, номер решения: № 151-П, наименование ОГВ/ОМСУ: Министерство транспорта Российской Федерации Федеральное агентство воздушного транспорта (Росавиация) Земельный участок полностью расположен в границах зоны с реестровым номером 86:10-6.359 от 15.07.2020, ограничение использования земельного</p>	



ДОКУМЕНТ ПОДПИСАН
ЭЛЕКТРОННОЙ ПОДПИСЬЮ


Сертификат: 009F0BDC181A023B64597F1E2579BEFB50

Владелец: ФЕДЕРАЛЬНАЯ СЛУЖБА ГОСУДАРСТВЕННОЙ
РЕГИСТРАЦИИ, КАДАСТРА И КАРТОГРАФИИ
Действителен: с 02.08.2024 по 26.10.2025

полное наименование должности

инициалы, фамилия

Земельный участок			
вид объекта недвижимости			
Лист № 4 раздела 1	Всего листов раздела 1: 7	Всего разделов: 7	Всего листов выписки: 30
07.05.2025г. № КУВИ-001/2025-101806948			
Кадастровый номер:		86:10:0101028:120	
Сведения о том, что земельный участок полностью расположен в границах зоны с особыми условиями использования территории, территории объекта культурного наследия, публичного сервитута:		участка в пределах зоны: Ограничения использования объектов недвижимости и осуществления деятельности: 1) Запрещается размещать объекты, способствующие привлечению и массовому скоплению птиц: звероводческие фермы, скотобойни; подсобные хозяйства (свинарники, коровники, птицефермы, зверофермы, рыбные пруды); места концентрированных выбросов пищевых отходов, свалки пищевых отходов; новые водоемы, реки, болота; скотомогильники; мусоросжигательные и мусороперерабатывающие заводы, объекты сортировки мусора; 2) Запрещается осуществлять деятельность, способствующую привлечению и массовому скоплению птиц: вспашка и перепахивание сельскохозяйственных полей с зерновыми культурами в дневное время; допущение произрастание высокой береговой и прибрежной растительности; выпас скота., вид/наименование: Шестая подзона приаэродромной территории аэродрома Сургут, тип: Охранная зона транспорта, дата решения: 11.02.2020, номер решения: № 151-П, наименование ОГВ/ОМСУ: Министерство транспорта Российской Федерации Федеральное агенство воздушного транспорта (Росавиация) Земельный участок полностью расположен в границах зоны с реестровым номером 86:10-6.366 от 15.07.2020, ограничение использования земельного участка в пределах зоны: Ограничения использования объектов недвижимости и осуществления деятельности: 1) Запрещается размещать опасные производственные объекты, определенные ФЗ «О промышленной безопасности опасных производственных объектов», функционирование которых может повлиять на безопасность полетов воздушных судов; 2) Высота объекта и радиусы зон поражения при возникновении аварии на опасном производственном объекте не должны превышать абсолютную максимальную отметку верха 210.66 м в Балтийской системе высот 1977 года и допустимые абсолютные максимальные отметки верха, установленные в границах подзоны №3; 3) Ограничения распространяются на строящиеся (проектируемые) и реконструируемые опасные производственные объекты., вид/наименование: Пятая подзона приаэродромной территории аэродрома Сургут, тип: Охранная зона транспорта, дата решения: 11.02.2020, номер решения: № 151-П, наименование ОГВ/ОМСУ: Министерство транспорта Российской Федерации Федеральное агенство воздушного транспорта (Росавиация)	
Сведения о том, что земельный участок расположен в границах особой экономической зоны, территории опережающего развития, зоны территориального развития в Российской Федерации, игорной зоны:		данные отсутствуют	
Сведения о том, что земельный участок расположен в границах особо охраняемой природной территории, Байкальской природной территории и ее экологических зон, лесопарковом зеленом поясе, охотничьего угодья, лесничества:		данные отсутствуют	

полное наименование должности		 ДОКУМЕНТ ПОДПИСАН ЭЛЕКТРОННОЙ ПОДПИСЬЮ Сертификат: 009F0BDC181A023B64597F1E2579BEFB50 Владелец: ФЕДЕРАЛЬНАЯ СЛУЖБА ГОСУДАРСТВЕННОЙ РЕГИСТРАЦИИ, КАДАСТРА И КАРТОГРАФИИ Действителен: с 02.08.2024 по 26.10.2025	инициалы, фамилия

Земельный участок			
вид объекта недвижимости			
Лист № 5 раздела 1	Всего листов раздела 1: 7	Всего разделов: 7	Всего листов выписки: 30
07.05.2025г. № КУВИ-001/2025-101806948			
Кадастровый номер:		86:10:0101028:120	
Сведения о расположении земельного участка и (или) расположенного на нем объекта недвижимости в границах территории, в отношении которой принято решение о резервировании земель для государственных или муниципальных нужд:		данные отсутствуют	
Сведения о результатах проведения государственного земельного надзора:		данные отсутствуют	
Сведения о расположении земельного участка в границах территории, в отношении которой утвержден проект межевания территории:		данные отсутствуют	
Условный номер земельного участка:		данные отсутствуют	
Сведения о принятии акта и (или) заключении договора, предусматривающих предоставление в соответствии с земельным законодательством исполнительным органом государственным органом власти или органом местного самоуправления, находящегося в государственной или муниципальной собственности земельного участка для строительства наемного дома социального использования или наемного дома коммерческого использования:		данные отсутствуют	
Сведения о том, что земельный участок или земельные участки образованы на основании решения об изъятии земельного участка и (или) расположенного на нем объекта недвижимости для государственных или муниципальных нужд:		данные отсутствуют	
Сведения о том, что земельный участок образован из земель или земельного участка, государственная собственность на которые не разграничена:		Земельный участок образован из земель или земельного участка, государственная собственность на которые не разграничена. В соответствии с Федеральным законом от 25 октября 2001 г. № 137-ФЗ "О введении в действие Земельного кодекса Российской Федерации" орган Муниципальное образование городской округ Сургут Ханты - Мансийского автономного округа - Югры уполномочен на распоряжение таким земельным участком.	
Сведения о наличии земельного спора о местоположении границ земельных участков:		данные отсутствуют	
Статус записи об объекте недвижимости:		Сведения об объекте недвижимости имеют статус "актуальные"	
Особые отметки:		Сведения об ограничениях права на объект недвижимости, обременениях данного объекта, не зарегистрированных в реестре прав, ограничений прав и обременений недвижимого имущества: вид ограничения (обременения): ограничения прав на земельный участок, предусмотренные статьей 56 Земельного кодекса Российской Федерации; срок действия: с 06.03.2024; реквизиты	



ДОКУМЕНТ ПОДПИСАН
ЭЛЕКТРОННОЙ ПОДПИСЬЮ

Сертификат: 009F0BDC181A023B64597F1E2579BEFB50

Владелец: ФЕДЕРАЛЬНАЯ СЛУЖБА ГОСУДАРСТВЕННОЙ
РЕГИСТРАЦИИ, КАДАСТРА И КАРТОГРАФИИ
Действителен: с 02.08.2024 по 26.10.2025

полное наименование должности

инициалы, фамилия

Земельный участок			
вид объекта недвижимости			
Лист № 6 раздела 1	Всего листов раздела 1: 7	Всего разделов: 7	Всего листов выписки: 30
07.05.2025г. № КУВИ-001/2025-101806948			
Кадастровый номер:		86:10:0101028:120	

документа-основания: приказ об установлении приаэродромной территории аэродрома Сургут от 11.02.2020 № № 151-П выдан: Министерство транспорта Российской Федерации Федеральное агентство воздушного транспорта (Росавиация). вид ограничения (обременения): ограничения прав на земельный участок, предусмотренные статьей 56 Земельного кодекса Российской Федерации; срок действия: с 06.03.2024; реквизиты документа-основания: приказ Об установлении границ и режимов зон санитарной охраны водозабора "8-го и 8-А промузла" СГМУП "Горводоканал" от 25.10.2012 № 473-п выдан: Департамент природных ресурсов и несырьевого сектора экономики Ханты-Мансийского автономного округа-Югры . вид ограничения (обременения): ограничения прав на земельный участок, предусмотренные статьей 56 Земельного кодекса Российской Федерации; срок действия: с 06.03.2024; реквизиты документа-основания: решение Арбитражного суда Свердловской области от 22.07.2022 № А60-12211/2022 выдан: Арбитражный Суд Свердловской области . вид ограничения (обременения): ограничения прав на земельный участок, предусмотренные статьей 56 Земельного кодекса Российской Федерации; срок действия: с 06.03.2024; реквизиты документа-основания: решение Арбитражного суда Свердловской области от 22.07.2022 № А60-12211/2022 выдан: Арбитражный Суд Свердловской области . вид ограничения (обременения): ограничения прав на земельный участок, предусмотренные статьей 56 Земельного кодекса Российской Федерации; срок действия: с 06.03.2024; реквизиты документа-основания: решение Арбитражного суда Свердловской области от 22.07.2022 № А60-12211/2022 выдан: Арбитражный Суд Свердловской области . вид ограничения (обременения): ограничения прав на земельный участок, предусмотренные статьей 56 Земельного кодекса Российской Федерации; срок действия: с 06.03.2024; реквизиты документа-основания: решение Арбитражного суда от 22.07.2022 № А60-12211/2022 выдан: Арбитражный Суд Свердловской области . вид ограничения (обременения): ограничения прав на земельный участок, предусмотренные статьей 56 Земельного кодекса Российской Федерации; срок действия: с 06.03.2024; реквизиты документа-основания: приказ об установлении приаэродромной территории аэродрома Сургут от 11.02.2020 № № 151-П выдан: Министерство транспорта Российской Федерации Федеральное агентство воздушного транспорта (Росавиация) . вид ограничения (обременения): ограничения прав на земельный участок, предусмотренные статьей 56 Земельного кодекса Российской Федерации; срок



ДОКУМЕНТ ПОДПИСАН
ЭЛЕКТРОННОЙ ПОДПИСЬЮ


Сертификат: 009F0BDC181A023B64597F1E2579BEFB50

Владелец: ФЕДЕРАЛЬНАЯ СЛУЖБА ГОСУДАРСТВЕННОЙ
РЕГИСТРАЦИИ, КАДАСТРА И КАРТОГРАФИИ
Действителен: с 02.08.2024 по 26.10.2025

полное наименование должности

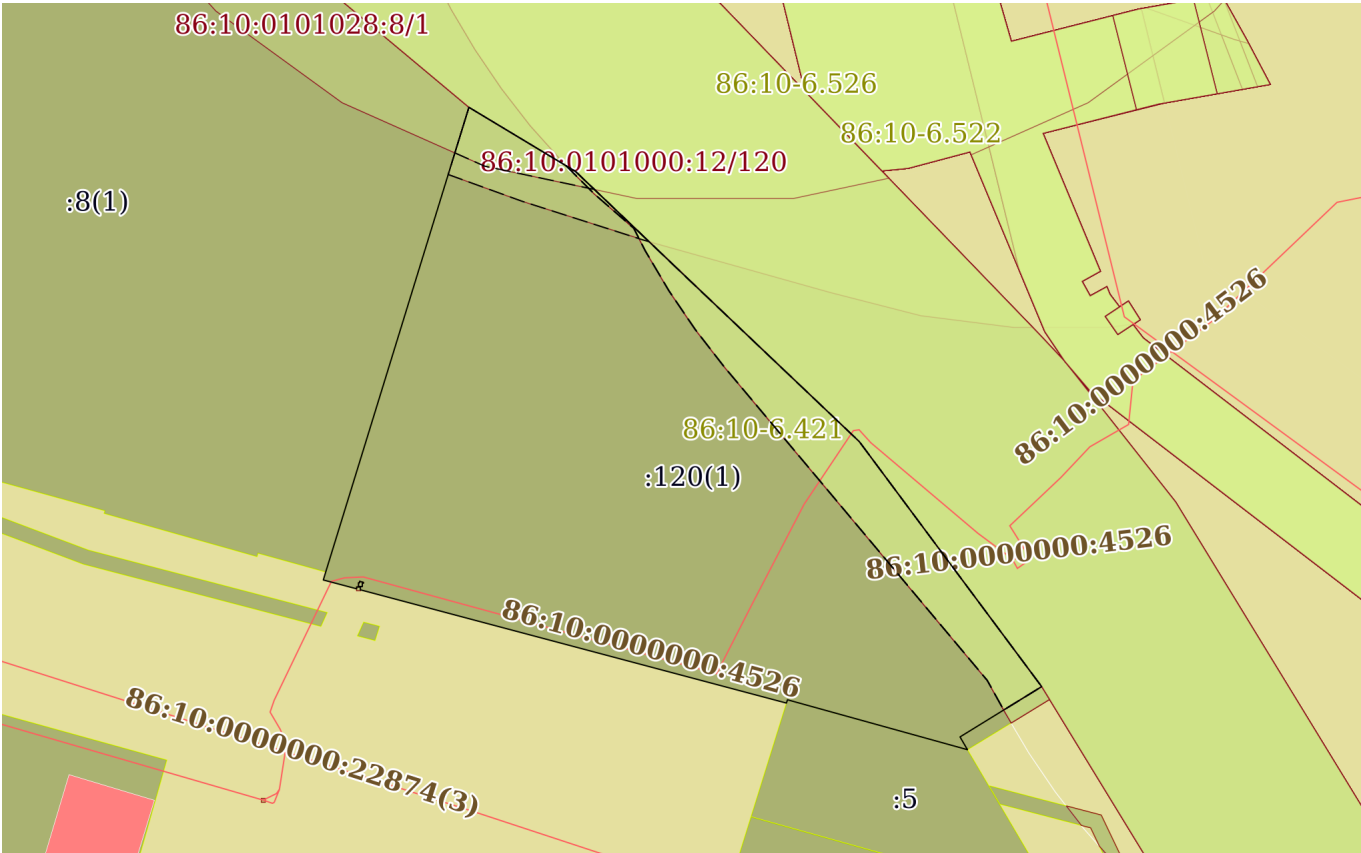
инициалы, фамилия


Земельный участок			
вид объекта недвижимости			
Лист № 7 раздела 1	Всего листов раздела 1: 7	Всего разделов: 7	Всего листов выписки: 30
07.05.2025г. № КУВИ-001/2025-101806948			
Кадастровый номер:		86:10:0101028:120	
		действия: с 06.03.2024; реквизиты документа-основания: приказ об установлении приаэродромной территории аэродрома Сургут от 11.02.2020 № № 151-П выдан: Министерство транспорта Российской Федерации Федеральное агенство воздушного транспорта (Росавиация). вид ограничения (обременения): ограничения прав на земельный участок, предусмотренные статьей 56 Земельного кодекса Российской Федерации; срок действия: с 06.03.2024; реквизиты документа-основания: приказ об установлении приаэродромной территории аэродрома Сургут от 11.02.2020 № № 151-П выдан: Министерство транспорта Российской Федерации Федеральное агенство воздушного транспорта (Росавиация). Земельный участок подлежит снятию с государственного кадастрового учета по истечении пяти лет со дня его государственного кадастрового учета, если на него не будут зарегистрированы права. Сведения, необходимые для заполнения раздела: 2 - Сведения о зарегистрированных правах, отсутствуют.	
Получатель выписки:		Янсонс Ирина Владимировна, действующий(ая) на основании документа "" ДЕПАРТАМЕНТ АРХИТЕКТУРЫ И ГРАДОСТРОИТЕЛЬСТВА АДМИНИСТРАЦИИ ГОРОДА	

полное наименование должности	 ДОКУМЕНТ ПОДПИСАН ЭЛЕКТРОННОЙ ПОДПИСЬЮ Сертификат: 009F0BDC181A023B64597F1E2579BEFB50 Владелец: ФЕДЕРАЛЬНАЯ СЛУЖБА ГОСУДАРСТВЕННОЙ РЕГИСТРАЦИИ, КАДАСТРА И КАРТОГРАФИИ Действителен: с 02.08.2024 по 26.10.2025		инициалы, фамилия

Выписка из Единого государственного реестра недвижимости об объекте недвижимости
Описание местоположения земельного участка

Земельный участок			
вид объекта недвижимости			
Лист № 1 раздела 3	Всего листов раздела 3: 1	Всего разделов: 7	Всего листов выписки: 30
07.05.2025г. № КУВИ-001/2025-101806948			
Кадастровый номер:		86:10:0101028:120	


План (чертеж, схема) земельного участка			
			
Масштаб 1:2000	Условные обозначения:		

		ДОКУМЕНТ ПОДПИСАН ЭЛЕКТРОННОЙ ПОДПИСЬЮ	
Сертификат: 009F0BDC181A023B64597F1E2579BEFB50			
Владелец: ФЕДЕРАЛЬНАЯ СЛУЖБА ГОСУДАРСТВЕННОЙ РЕГИСТРАЦИИ, КАДАСТРА И КАРТОГРАФИИ			
Действителен: с 02.08.2024 по 26.10.2025			
полное наименование должности		инициалы, фамилия	

Выписка из Единого государственного реестра недвижимости об объекте недвижимости
Описание местоположения земельного участка

Земельный участок			
вид объекта недвижимости			
Лист № 1 раздела 3.1		Всего листов раздела 3.1: 2	Всего разделов: 7
Всего листов выписки: 30			
07.05.2025г. № КУВИ-001/2025-101806948			
Кадастровый номер:		86:10:0101028:120	

Описание местоположения границ земельного участка							
№ п/п	Номер точки		Дирекционный угол	Горизонтальное проложение, м	Описание закрепления на местности	Кадастровые номера смежных участков	Сведения об адресах правообладателей смежных земельных участков
	начальн ая	конечн ая					
1	2	3	4	5	6	7	8
1	1.1.1	1.1.2	121°2.2´	33.32	данные отсутствуют	86:10:0101028:4	данные отсутствуют
2	1.1.2	1.1.3	133°40.6´	42.24	данные отсутствуют	86:10:0101028:4	данные отсутствуют
3	1.1.3	1.1.4	133°32.6´	62.84	данные отсутствуют	86:10:0101028:4	данные отсутствуют
4	1.1.4	1.1.5	143°21.7´	39.14	данные отсутствуют	86:10:0101028:4	данные отсутствуют
5	1.1.5	1.1.6	143°20.3´	42.76	данные отсутствуют	86:10:0101028:4	данные отсутствуют
6	1.1.6	1.1.7	238°21.4´	25.71	данные отсутствуют	86:10:0101028:9(1)	данные отсутствуют
7	1.1.7	1.1.8	149°40.9´	3.96	данные отсутствуют	86:10:0101028:9(1)	данные отсутствуют
8	1.1.8	1.1.9	270°0.0´	0.01	данные отсутствуют	86:10:0101028:9(1), 86:10:0101028:5	данные отсутствуют
9	1.1.9	1.1.10	285°30.1´	50.06	данные отсутствуют	86:10:0101028:5	данные отсутствуют
10	1.1.10	1.1.11	198°14.3´	0.93	данные отсутствуют	86:10:0101028:5	данные отсутствуют
11	1.1.11	1.1.12	284°53.5´	118.17	данные отсутствуют	данные отсутствуют	данные отсутствуют
12	1.1.12	1.1.13	0°0.0´	0.76	данные отсутствуют	86:10:0000000:19055(30)	данные отсутствуют
13	1.1.13	1.1.14	270°0.0´	1.01	данные отсутствуют	86:10:0000000:19055(30)	данные отсутствуют
14	1.1.13	1.1.13			данные отсутствуют	86:10:0000000:19055(32)	данные отсутствуют
15	1.1.14	1.1.15	180°0.0´	0.49	данные отсутствуют	86:10:0000000:19055(30)	данные отсутствуют
16	1.1.15	1.1.16	284°51.8´	9.24	данные отсутствуют	данные отсутствуют	данные отсутствуют
17	1.1.16	1.1.17	16°39.0´	2.23	данные отсутствуют	данные отсутствуют	данные отсутствуют
18	1.1.17	1.1.1	17°7.4´	130.39	данные отсутствуют	86:10:0101028:8(1)	628401, АО Ханты-Мансийский Автономный округ - Югра, г Сургут, пер Зеленый, д 4
19	1.2.18	1.2.19	180°0.0´	0.39	данные отсутствуют	86:10:0000000:19055(32)	данные отсутствуют
20	1.2.19	1.2.20	270°0.0´	0.29	данные отсутствуют	86:10:0000000:19055(32)	данные отсутствуют

полное наименование должности	 ДОКУМЕНТ ПОДПИСАН ЭЛЕКТРОННОЙ ПОДПИСЬЮ Сертификат: 009F0BDC181A023B64597F1E2579BEFB50 Владелец: ФЕДЕРАЛЬНАЯ СЛУЖБА ГОСУДАРСТВЕННОЙ РЕГИСТРАЦИИ, КАДАСТРА И КАРТОГРАФИИ Действителен: с 02.08.2024 по 26.10.2025	инициалы, фамилия

Земельный участок									
вид объекта недвижимости									
Лист № 2 раздела 3.1			Всего листов раздела 3.1: 2			Всего разделов: 7		Всего листов выписки: 30	
07.05.2025г. № КУВИ-001/2025-101806948									
Кадастровый номер:				86:10:0101028:120					
1	2	3	4	5	6	7	8		
21	1.2.20	1.2.21	180°0.0`	1	данные отсутствуют	86:10:0000000:19055(32)	данные отсутствуют		
22	1.2.21	1.2.22	90°0.0`	1.01	данные отсутствуют	86:10:0000000:19055(32)	данные отсутствуют		
23	1.2.21	1.2.21			данные отсутствуют	86:10:0000000:19055(30)	данные отсутствуют		
24	1.2.22	1.2.23	0°0.0`	0.9	данные отсутствуют	86:10:0000000:19055(32)	данные отсутствуют		
25	1.2.23	1.2.24	90°0.0`	0.29	данные отсутствуют	86:10:0000000:19055(32)	данные отсутствуют		
26	1.2.24	1.2.25	0°0.0`	0.21	данные отсутствуют	86:10:0000000:19055(32)	данные отсутствуют		
27	1.2.25	1.2.18	285°29.7`	1.05	данные отсутствуют	86:10:0000000:19055(32)	данные отсутствуют		



ДОКУМЕНТ ПОДПИСАН
ЭЛЕКТРОННОЙ ПОДПИСЬЮ

Сертификат: 009F0BDC181A023B64597F1E2579BEFB50

Владелец: ФЕДЕРАЛЬНАЯ СЛУЖБА ГОСУДАРСТВЕННОЙ
РЕГИСТРАЦИИ, КАДАСТРА И КАРТОГРАФИИ
Действителен: с 02.08.2024 по 26.10.2025

полное наименование должности

инициалы, фамилия


Выписка из Единого государственного реестра недвижимости об объекте недвижимости
Описание местоположения земельного участка

Земельный участок			
вид объекта недвижимости			
Лист № 1 раздела 3.2	Всего листов раздела 3.2: 2	Всего разделов: 7	Всего листов выписки: 30
07.05.2025г. № КУВИ-001/2025-101806948			
Кадастровый номер:		86:10:0101028:120	

Сведения о характерных точках границы земельного участка				
Система координат МСК-86, зона 3				
Номер точки	Координаты, м		Описание закрепления на местности	Средняя квадратичная погрешность определения координат характерных точек границ земельного участка, м
	X	Y		
1	2	3	4	5
1	986489.56	3575434.8	-	0.1
2	986364.95	3575396.41	-	0.1
3	986362.81	3575395.77	-	0.1
4	986360.44	3575404.7	-	0.1
5	986360.93	3575404.7	-	0.1
6	986360.93	3575405.71	-	0.1
7	986360.17	3575405.71	-	0.1
8	986329.8	3575519.91	-	0.1
9	986330.68	3575520.2	-	0.1
10	986317.3	3575568.44	-	0.1
11	986317.3	3575568.45	-	0.1
12	986320.72	3575566.45	-	0.1
13	986334.21	3575588.34	-	0.1
14	986368.51	3575562.81	-	0.1
15	986399.92	3575539.45	-	0.1
16	986443.21	3575493.9	-	0.1
17	986472.38	3575463.35	-	0.1
1	986489.56	3575434.8	-	0.1
1	986362.45	3575405.5	-	0.1
2	986362.17	3575406.51	-	0.1
3	986361.96	3575406.51	-	0.1
4	986361.96	3575406.22	-	0.1

полное наименование должности	<div><div>ДОКУМЕНТ ПОДПИСАН ЭЛЕКТРОННОЙ ПОДПИСЬЮ</div><div>Сертификат: 009F0BDC181A023B64597F1E2579BEFB50</div><div>Владелец: ФЕДЕРАЛЬНАЯ СЛУЖБА ГОСУДАРСТВЕННОЙ РЕГИСТРАЦИИ, КАДАСТРА И КАРТОГРАФИИ</div><div>Действителен: с 02.08.2024 по 26.10.2025</div></div>	инициалы, фамилия

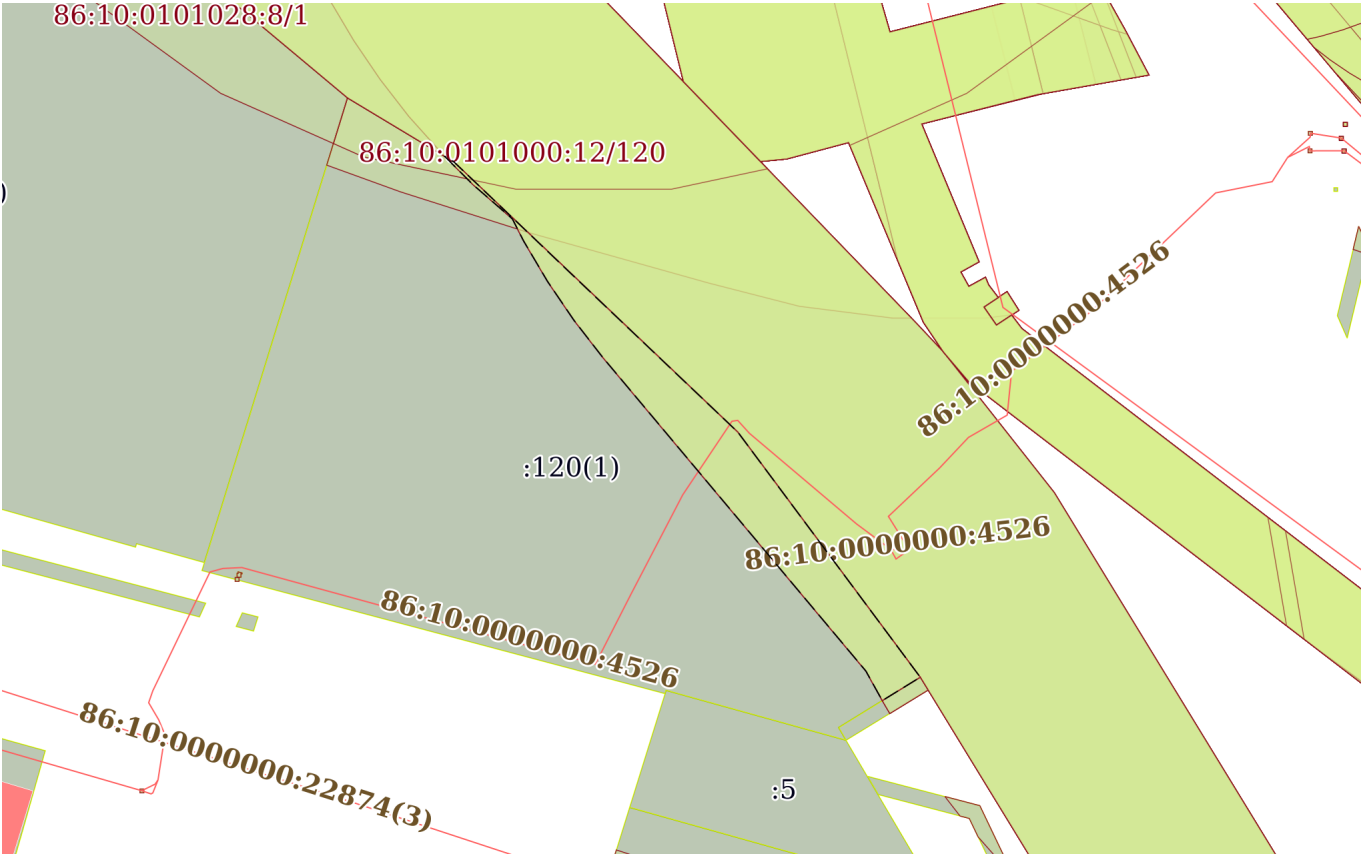
Земельный участок					
вид объекта недвижимости					
Лист № 2 раздела 3.2		Всего листов раздела 3.2: 2		Всего разделов: 7	Всего листов выписки: 30
07.05.2025г. № КУВИ-001/2025-101806948					
Кадастровый номер:			86:10:0101028:120		
1	2	3	4	5	
5	986361.06	3575406.22	-	0.1	
6	986361.06	3575405.21	-	0.1	
7	986362.06	3575405.21	-	0.1	
8	986362.06	3575405.5	-	0.1	
1	986362.45	3575405.5	-	0.1	

полное наименование должности	<div><p>ДОКУМЕНТ ПОДПИСАН ЭЛЕКТРОННОЙ ПОДПИСЬЮ</p><p>Сертификат: 009F0BDC181A023B64597F1E2579BEFB50</p><p>Владелец: ФЕДЕРАЛЬНАЯ СЛУЖБА ГОСУДАРСТВЕННОЙ РЕГИСТРАЦИИ, КАДАСТРА И КАРТОГРАФИИ</p><p>Действителен: с 02.08.2024 по 26.10.2025</p></div>	инициалы, фамилия

Выписка из Единого государственного реестра недвижимости об объекте недвижимости
Сведения о частях земельного участка

Земельный участок			
вид объекта недвижимости			
Лист № 1 раздела 4	Всего листов раздела 4: 5	Всего разделов: 7	Всего листов выписки: 30
07.05.2025г. № КУВИ-001/2025-101806948			
Кадастровый номер:		86:10:0101028:120	
План (чертеж, схема) части земельного участка		Учетный номер части: 86:10:0101028:120/1	
Масштаб 1:300		Условные обозначения:	


полное наименование должности		ДОКУМЕНТ ПОДПИСАН ЭЛЕКТРОННОЙ ПОДПИСЬЮ	инициалы, фамилия
	Сертификат: 009F0BDC181A023B64597F1E2579BEFB50		
	Владелец: ФЕДЕРАЛЬНАЯ СЛУЖБА ГОСУДАРСТВЕННОЙ РЕГИСТРАЦИИ, КАДАСТРА И КАРТОГРАФИИ Действителен: с 02.08.2024 по 26.10.2025		

Земельный участок			
вид объекта недвижимости			
Лист № 2 раздела 4	Всего листов раздела 4: 5	Всего разделов: 7	Всего листов выписки: 30
07.05.2025г. № КУВИ-001/2025-101806948			
Кадастровый номер:		86:10:0101028:120	
План (чертеж, схема) части земельного участка		Учетный номер части: 86:10:0101028:120/2	
			
Масштаб 1:2000	Условные обозначения:		

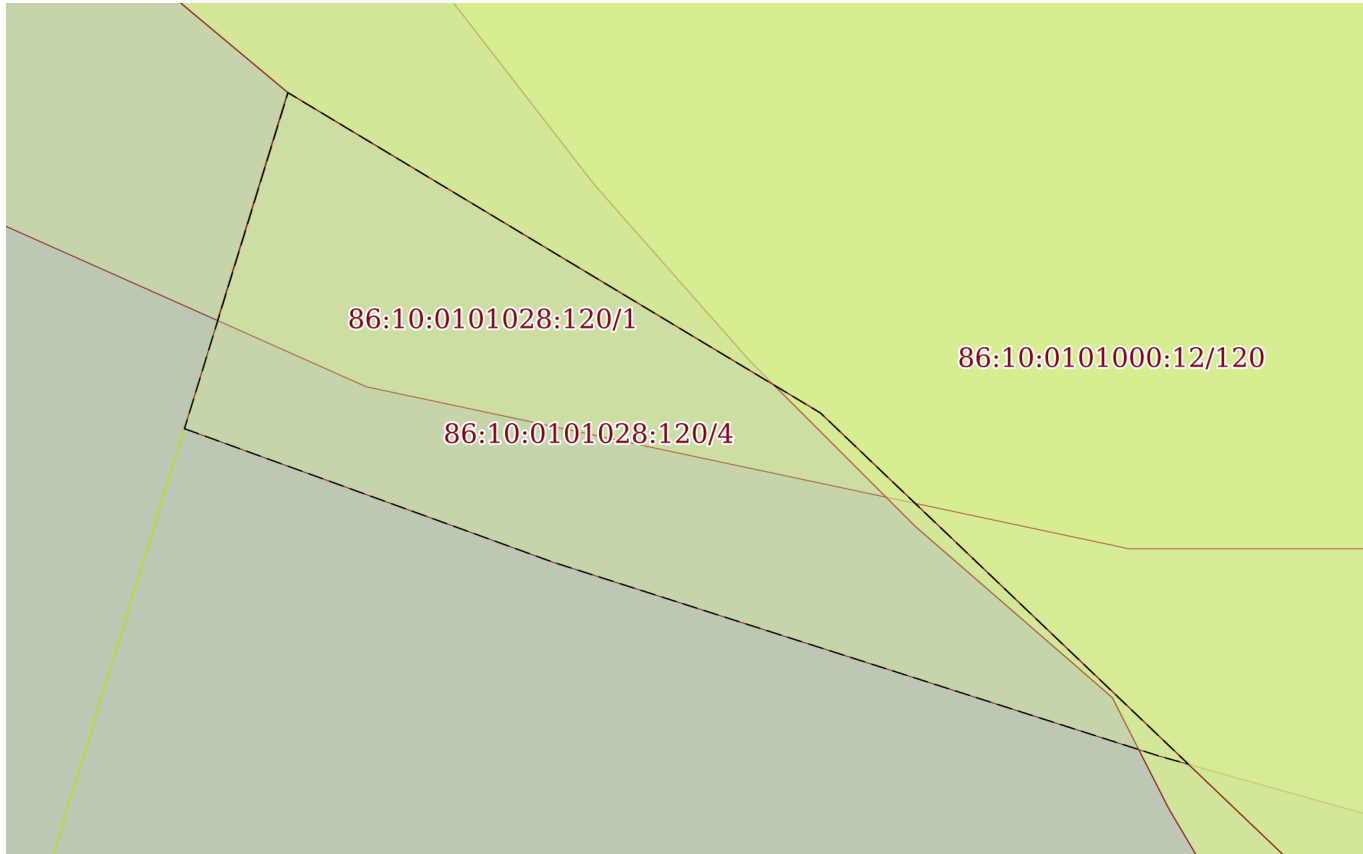
полное наименование должности	 ДОКУМЕНТ ПОДПИСАН ЭЛЕКТРОННОЙ ПОДПИСЬЮ Сертификат: 009F0BDC181A023B64597F1E2579BEFB50 Владелец: ФЕДЕРАЛЬНАЯ СЛУЖБА ГОСУДАРСТВЕННОЙ РЕГИСТРАЦИИ, КАДАСТРА И КАРТОГРАФИИ Действителен: с 02.08.2024 по 26.10.2025	инициалы, фамилия


Земельный участок			
вид объекта недвижимости			
Лист № 3 раздела 4	Всего листов раздела 4: 5	Всего разделов: 7	Всего листов выписки: 30
07.05.2025г. № КУВИ-001/2025-101806948			
Кадастровый номер:		86:10:0101028:120	

План (чертеж, схема) части земельного участка	Учетный номер части: 86:10:0101028:120/3
Масштаб 1:2000	Условные обозначения:

полное наименование должности	<div><div>ДОКУМЕНТ ПОДПИСАН ЭЛЕКТРОННОЙ ПОДПИСЬЮ</div><div>Сертификат: 009F0BDC181A023B64597F1E2579BEFB50</div><div>Владелец: ФЕДЕРАЛЬНАЯ СЛУЖБА ГОСУДАРСТВЕННОЙ РЕГИСТРАЦИИ, КАДАСТРА И КАРТОГРАФИИ</div><div>Действителен: с 02.08.2024 по 26.10.2025</div></div>	инициалы, фамилия


Земельный участок			
вид объекта недвижимости			
Лист № 4 раздела 4	Всего листов раздела 4: 5	Всего разделов: 7	Всего листов выписки: 30
07.05.2025г. № КУВИ-001/2025-101806948			
Кадастровый номер:		86:10:0101028:120	

План (чертеж, схема) части земельного участка		Учетный номер части: 86:10:0101028:120/4	
			
Масштаб 1:400	Условные обозначения:		

		ДОКУМЕНТ ПОДПИСАН ЭЛЕКТРОННОЙ ПОДПИСЬЮ	
полное наименование должности		Сертификат: 009F0BDC181A023B64597F1E2579BEFB50 Владелец: ФЕДЕРАЛЬНАЯ СЛУЖБА ГОСУДАРСТВЕННОЙ РЕГИСТРАЦИИ, КАДАСТРА И КАРТОГРАФИИ Действителен: с 02.08.2024 по 26.10.2025	инициалы, фамилия

Земельный участок			
вид объекта недвижимости			
Лист № 5 раздела 4	Всего листов раздела 4: 5	Всего разделов: 7	Всего листов выписки: 30
07.05.2025г. № КУВИ-001/2025-101806948			
Кадастровый номер:		86:10:0101028:120	

План (чертеж, схема) части земельного участка	Учетный номер части: 86:10:0101028:120/5
Масштаб 1:2000	Условные обозначения:

полное наименование должности	<div><div>ДОКУМЕНТ ПОДПИСАН ЭЛЕКТРОННОЙ ПОДПИСЬЮ</div><div>Сертификат: 009F0BDC181A023B64597F1E2579BEFB50</div><div>Владелец: ФЕДЕРАЛЬНАЯ СЛУЖБА ГОСУДАРСТВЕННОЙ РЕГИСТРАЦИИ, КАДАСТРА И КАРТОГРАФИИ</div><div>Действителен: с 02.08.2024 по 26.10.2025</div></div>	инициалы, фамилия

Выписка из Единого государственного реестра недвижимости об объекте недвижимости
Сведения о частях земельного участка

Земельный участок		
вид объекта недвижимости		
Лист № 1 раздела 4.1	Всего листов раздела 4.1: 8	Всего разделов: 7
Всего листов выписки: 30		
07.05.2025г. № КУВИ-001/2025-101806948		
Кадастровый номер:		86:10:0101028:120
Учетный номер части	Площадь, м2	Содержание ограничения в использовании или ограничения права на объект недвижимости или обременения объекта недвижимости
1	2	3
86:10:0101028:120/1	300	86:10-6.526
86:10:0101028:120/2	1797	86:10-6.525
86:10:0101028:120/3	1797	86:10-6.527
86:10:0101028:120/4	650	86:10-6.522
86:10:0101028:120/5	1797	86:10-6.524
	Весь	вид ограничения (обременения): ограничения прав на земельный участок, предусмотренные статьей 56 Земельного кодекса Российской Федерации; Срок действия: не установлен; реквизиты документа-основания: приказ об установлении приаэродромной территории аэродрома Сургут от 11.02.2020 № № 151-П выдан: Министерство транспорта Российской Федерации Федеральное агенство воздушного транспорта (Росавиация); Содержание ограничения (обременения): 1) Ограничения определяются в зависимости от местоположения объекта; 2) Высота объектов не должна превышать максимальную абсолютную отметку верха в диапазоне Н=110.00 м-116.40 м в Балтийской системе высот 1977 г.; 3) Запрещается размещать иные радиопередающие средства (объекты), работающие в диапазоне частот 0,190 МГц-1,750 МГц, 75 МГц, 3 МГц-300 МГц, 118 МГц-137 МГц, 2000 МГц-4000 МГц, 1030 МГц, 1090 МГц, 108 МГц-117,975 МГц, 962 МГц-1213 МГц, 329 МГц-335 МГц; 4) Размещение новых и реконструкция существующих объектов / сооружений допускается при наличии документов, подтверждающих отсутствие влияния объекта на безопасность полетов и на работу средств радиотехнического обеспечения полетов и авиационной электросвязи.; Реестровый номер границы: 86:10-6.355; Вид объекта реестра границ: Зона с особыми условиями использования территории; Вид зоны по документу: Четвертая подзона приаэродромной территории аэродрома Сургут часть 9 (сектор 11); Тип зоны: Охранная зона транспорта
	Весь	вид ограничения (обременения): ограничения прав на земельный участок, предусмотренные статьей 56 Земельного кодекса Российской Федерации; Срок действия: не установлен; реквизиты документа-основания: приказ Об установлении границ и режимов зон санитарной охраны водозабора "8-го и 8-А промузла" СГМУП "Горводоканал" от 25.10.2012 № 473-п выдан: Департамент природных ресурсов и несырьевого сектора экономики Ханты-Мансийского автономного округа-Югры ; Содержание ограничения (обременения): Зона санитарной охраны источников водоснабжения и водопроводов питьевого назначения установлена в соответствии с СанПиН 2.1.4.1110-02, утвержденным Постановлением Главного государственного санитарного



ДОКУМЕНТ ПОДПИСАН
ЭЛЕКТРОННОЙ ПОДПИСЬЮ

Сертификат: 009F0BDC181A023B64597F1E2579BEFB50

Владелец: ФЕДЕРАЛЬНАЯ СЛУЖБА ГОСУДАРСТВЕННОЙ
РЕГИСТРАЦИИ, КАДАСТРА И КАРТОГРАФИИ

Действителен: с 02.08.2024 по 26.10.2025

полное наименование должности

инициалы, фамилия

Земельный участок			
вид объекта недвижимости			
Лист № 2 раздела 4.1	Всего листов раздела 4.1: 8	Всего разделов: 7	Всего листов выписки: 30
07.05.2025г. № КУВИ-001/2025-101806948			
Кадастровый номер:		86:10:0101028:120	
		<p>врача РФ от 14.03.2002 г. № 10 «О введении в действие санитарных правил и норм "Зоны санитарной охраны источников водоснабжения и водопроводов питьевого назначения. СанПиН 2.1.4.1110-02». В зоне санитарной охраны третьего пояса: Выявление, тампонирование или восстановление всех старых, бездействующих, дефектных или неправильно эксплуатируемых скважин, представляющих опасность в части возможности загрязнения водоносных горизонтов. Бурение новых скважин и новое строительство, связанное с нарушением почвенного покрова, производится при обязательном согласовании с центром государственного санитарно - эпидемиологического надзора. Запрещение закачки отработанных вод в подземные горизонты, подземного складирования твердых отходов и разработки недр земли. Запрещение размещения складов горюче - смазочных материалов, ядохимикатов и минеральных удобрений, накопителей промстоков, шламохранилищ и других объектов, обуславливающих опасность химического загрязнения подземных вод. Размещение таких объектов допускается в пределах третьего пояса ЗСО только при использовании защищенных подземных вод, при условии выполнения специальных мероприятий по защите водоносного горизонта от загрязнения при наличии санитарно - эпидемиологического заключения центра государственного санитарно - эпидемиологического надзора, выданного с учетом заключения органов геологического контроля. Своевременное выполнение необходимых мероприятий по санитарной охране поверхностных вод, имеющих непосредственную гидрологическую связь с используемым водоносным горизонтом, в соответствии с гигиеническими требованиями к охране поверхностных вод. Недопущение отведения сточных вод в зоне водосбора источника водоснабжения, включая его притоки, не отвечающих гигиеническим требованиям к охране поверхностных вод. Все работы, в том числе добыча песка, гравия, донноуглубительные, в пределах акватории ЗСО допускаются по согласованию с центром государственного санитарно - эпидемиологического надзора лишь при обосновании гидрологическими расчетами отсутствия ухудшения качества воды в створе водозабора. Использование химических методов борьбы с эвтрофикацией водоемов допускается при условии применения препаратов, имеющих положительное санитарно - эпидемиологическое заключение государственной санитарно - эпидемиологической службы Российской Федерации. При наличии судоходства необходимо оборудование судов, дебаркадеров и брандвахт устройствами для сбора фановых и подсланевых вод и твердых отходов; оборудование на пристанях сливных станций и приемников для сбора твердых отходов. Срок установления зоны: бессрочно.; Реестровый номер границы: 86:10-6.421; Вид объекта реестра границ: Зона с особыми условиями использования территории; Вид зоны по документу: ЗСО 3-го пояса водозабора "8-го и 8-А промузла" СГМУП «ГВК»; Тип зоны: Зона санитарной охраны источников водоснабжения и водопроводов питьевого назначения; Номер: б/н</p>	
	Весь	<p>вид ограничения (обременения): ограничения прав на земельный участок, предусмотренные статьей 56 Земельного кодекса Российской Федерации; Срок действия: не установлен; реквизиты документа-основания: решение Арбитражного суда Свердловской области от 22.07.2022 № А60-12211/2022 выдан: Арбитражный Суд Свердловской области ; Содержание ограничения (обременения): Зона минимальных расстояний до " Газопровод-отвод к Сургутской ГРЭС-1 1 нитка " установлена</p>	



ДОКУМЕНТ ПОДПИСАН
ЭЛЕКТРОННОЙ ПОДПИСЬЮ

Сертификат: 009F0BDC181A023B64597F1E2579BEFB50

Владелец: ФЕДЕРАЛЬНАЯ СЛУЖБА ГОСУДАРСТВЕННОЙ
РЕГИСТРАЦИИ, КАДАСТРА И КАРТОГРАФИИ
Действителен: с 02.08.2024 по 26.10.2025

полное наименование должности

инициалы, фамилия

Земельный участок			
вид объекта недвижимости			
Лист № 3 раздела 4.1	Всего листов раздела 4.1: 8	Всего разделов: 7	Всего листов выписки: 30
07.05.2025г. № КУВИ-001/2025-101806948			
Кадастровый номер:		86:10:0101028:120	
		<p>в соответствии с таб. №4 и СП 36.13330.2012. «Свод правил. Магистральные трубопроводы. Актуализированная редакция СНиП 2.05.06-85*» и таб. №3 ГОСТ Р 55989-2014. В границах зоны минимальных расстояний до магистральных газопроводов не допускается размещение и строительство на расстоянии 200 м. от оси магистрального газопровода в каждую сторону следующих объектов: городов и других населенных пунктов; коллективных садов с садовыми домиками, дачных поселков; отдельных промышленных и сельскохозяйственных предприятий; тепличных комбинатов и хозяйств; птицефабрик; молокозаводов; карьеров разработки полезных ископаемых; гаражей и открытых стоянок для автомобилей индивидуальных владельцев на количество автомобилей более 20; отдельно стоящих зданий с массовым скоплением людей (школы, больницы, клубы, детские сады и ясли, вокзалы и т.д.); жилых зданий 3-этажных и выше; железнодорожных станций; аэропортов; морских и речных портов и пристаней; гидроэлектростанции; гидротехнических сооружений морского и речного транспорта; очистных сооружений и насосных станций водопроводных, не относящихся к магистральному трубопроводу, мостов железных дорог общей сети и автомобильных дорог категорий I и II с пролетом свыше 20 м (при прокладке нефтепроводов и нефтепродуктопроводов ниже мостов по течению); складов легковоспламеняющихся и горючих жидкостей и газов с объемом хранения свыше 1000 м³; автозаправочных станций; мачт (башни) телевизионных башен и сооружений линий связи операторов связи – владельцев коммуникаций, а также других промышленных и сельскохозяйственных предприятий, зданий и сооружений на расстояниях в соответствии с п. 2-17 таб. 4 СП 36.13330.2012 и таб. №3 ГОСТ Р 55989-2014. В соответствии со ст. 28 Федерального закона от 31.03.1999 №69-ФЗ «О газоснабжении в Российской Федерации» владельцы земельных участков при их хозяйственном использовании не могут строить какие бы то ни было здания, строения, сооружения в пределах установленных минимальных расстояний до объектов системы газоснабжения без согласования с организацией – собственником системы газоснабжения или уполномоченной ею организацией; такие владельцы не имеют права чинить препятствия организации – собственнику системы газоснабжения или уполномоченной ею организации в выполнении ими работ по обслуживанию и ремонту объектов системы газоснабжения, ликвидации последствий возникших на них аварий, катастроф». Срок установления зоны: бессрочно. ; Реестровый номер границы: 86:10-6.526; Вид объекта реестра границ: Зона с особыми условиями использования территории; Вид зоны по документу: Зона минимальных расстояний до объекта: "Газопровод-отвод к Сургутской ГРЭС-1 1 нитка"; Тип зоны: Охранная зона инженерных коммуникаций; Номер: -; Индекс: -</p>	
	Весь	<p>вид ограничения (обременения): ограничения прав на земельный участок, предусмотренные статьей 56 Земельного кодекса Российской Федерации; Срок действия: не установлен; реквизиты документа-основания: решение Арбитражного суда Свердловской области от 22.07.2022 № А60-12211/2022 выдан: Арбитражный Суд Свердловской области ; Содержание ограничения (обременения): Зона минимальных расстояний до " Здание автоматической газораспределительной станции -3 г.Сургут " установлена в соответствии с таб. №5 и СП 36.13330.2012. «Свод правил. Магистральные трубопроводы. Актуализированная редакция СНиП 2.05.06-85*» и таб. №4 ГОСТ Р 55989-2014. В границах зоны минимальных расстояний до</p>	



ДОКУМЕНТ ПОДПИСАН
ЭЛЕКТРОННОЙ ПОДПИСЬЮ

Сертификат: 009F0BDC181A023B64597F1E2579BEFB50

Владелец: ФЕДЕРАЛЬНАЯ СЛУЖБА ГОСУДАРСТВЕННОЙ
РЕГИСТРАЦИИ, КАДАСТРА И КАРТОГРАФИИ
Действителен: с 02.08.2024 по 26.10.2025

полное наименование должности

инициалы, фамилия

Земельный участок			
вид объекта недвижимости			
Лист № 4 раздела 4.1	Всего листов раздела 4.1: 8	Всего разделов: 7	Всего листов выписки: 30
07.05.2025г. № КУВИ-001/2025-101806948			
Кадастровый номер:		86:10:0101028:120	
		<p>магистральных газопроводов не допускается размещение и строительство на расстоянии 200 м. от оси магистрального газопровода в каждую сторону следующих объектов: городов и других населенных пунктов; коллективных садов с садовыми домиками, дачных поселков; отдельных промышленных и сельскохозяйственных предприятий; тепличных комбинатов и хозяйств; птицефабрик; молокозаводов; карьеров разработки полезных ископаемых; гаражей и открытых стоянок для автомобилей индивидуальных владельцев на количество автомобилей более 20; отдельно стоящих зданий с массовым скоплением людей (школы, больницы, клубы, детские сады и ясли, вокзалы и т.д.); жилых зданий 3-этажных и выше; железнодорожных станций; аэропортов; морских и речных портов и пристаней; гидроэлектростанции; гидротехнических сооружений морского и речного транспорта; очистных сооружений и насосных станций водопроводных, не относящихся к магистральному трубопроводу, мостов железных дорог общей сети и автомобильных дорог категорий I и II с пролетом свыше 20 м (при прокладке нефтепроводов и нефтепродуктопроводов ниже мостов по течению); складов легковоспламеняющихся и горючих жидкостей и газов с объемом хранения свыше 1000 м³; автозаправочных станций; мачт (башни) телевизионных башен и сооружений линий связи операторов связи – владельцев коммуникаций, а также других промышленных и сельскохозяйственных предприятий, зданий и сооружений на расстояниях в соответствии с п. 2-17 таб. №5 СП 36.13330.2012 и таб. №4 ГОСТ Р 55989-2014. В соответствии со ст. 28 Федерального закона от 31.03.1999 №69-ФЗ «О газоснабжении в Российской Федерации» владельцы земельных участков при их хозяйственном использовании не могут строить какие бы то ни было здания, строения, сооружения в пределах установленных минимальных расстояний до объектов системы газоснабжения без согласования с организацией – собственником системы газоснабжения или уполномоченной ею организацией; такие владельцы не имеют права чинить препятствия организации – собственнику системы газоснабжения или уполномоченной ею организации в выполнении ими работ по обслуживанию и ремонту объектов системы газоснабжения, ликвидации последствий возникших на них аварий, катастроф». Срок установления зоны: бессрочно. ; Реестровый номер границы: 86:10-6.525; Вид объекта реестра границ: Зона с особыми условиями использования территории; Вид зоны по документу: Зона минимальных расстояний до объекта: "Здание автоматической газораспределительной станции -3 г.Сургут"; Тип зоны: Охранная зона инженерных коммуникаций; Номер: -; Индекс: -</p>	
	Весь	<p>вид ограничения (обременения): ограничения прав на земельный участок, предусмотренные статьей 56 Земельного кодекса Российской Федерации; Срок действия: не установлен; реквизиты документа-основания: решение Арбитражного суда Свердловской области от 22.07.2022 № А60-12211/2022 выдан: Арбитражный Суд Свердловской области ; Содержание ограничения (обременения): Зона минимальных расстояний до " Газораспределительная станция-4 г.Сургут " установлена в соответствии с таб. №5 и СП 36.13330.2012. «Свод правил. Магистральные трубопроводы. Актуализированная редакция СНиП 2.05.06-85*» и таб. №4 ГОСТ Р 55989-2014. В границах зоны минимальных расстояний до магистральных газопроводов не допускается размещение и строительство на расстоянии 200 м. от оси магистрального газопровода в каждую сторону следующих объектов: городов и других населенных пунктов; коллективных садов с садовыми домиками, дачных поселков;</p>	



ДОКУМЕНТ ПОДПИСАН
ЭЛЕКТРОННОЙ ПОДПИСЬЮ

Сертификат: 009F0BDC181A023B64597F1E2579BEFB50

Владелец: ФЕДЕРАЛЬНАЯ СЛУЖБА ГОСУДАРСТВЕННОЙ
РЕГИСТРАЦИИ, КАДАСТРА И КАРТОГРАФИИ
Действителен: с 02.08.2024 по 26.10.2025

полное наименование должности

инициалы, фамилия

Земельный участок			
вид объекта недвижимости			
Лист № 5 раздела 4.1	Всего листов раздела 4.1: 8	Всего разделов: 7	Всего листов выписки: 30
07.05.2025г. № КУВИ-001/2025-101806948			
Кадастровый номер:		86:10:0101028:120	
		отдельных промышленных и сельскохозяйственных предприятий; тепличных комбинатов и хозяйств; птицефабрик; молокозаводов; карьеров разработки полезных ископаемых; гаражей и открытых стоянок для автомобилей индивидуальных владельцев на количество автомобилей более 20; отдельно стоящих зданий с массовым скоплением людей (школы, больницы, клубы, детские сады и ясли, вокзалы и т.д.); жилых зданий 3-этажных и выше; железнодорожных станций; аэропортов; морских и речных портов и пристаней; гидроэлектростанции; гидротехнических сооружений морского и речного транспорта; очистных сооружений и насосных станций водопроводных, не относящихся к магистральному трубопроводу, мостов железных дорог общей сети и автомобильных дорог категорий I и II с пролетом свыше 20 м (при прокладке нефтепроводов и нефтепродуктопроводов ниже мостов по течению); складов легковоспламеняющихся и горючих жидкостей и газов с объемом хранения свыше 1000 м ³ ; автозаправочных станций; мачт (башни) телевизионных башен и сооружений линий связи операторов связи – владельцев коммуникаций, а также других промышленных и сельскохозяйственных предприятий, зданий и сооружений на расстояниях в соответствии с п. 2-17 таб. №5 СП 36.13330.2012 и таб. №4 ГОСТ Р 55989-2014. В соответствии со ст. 28 Федерального закона от 31.03.1999 №69-ФЗ «О газоснабжении в Российской Федерации» владельцы земельных участков при их хозяйственном использовании не могут строить какие бы то ни было здания, строения, сооружения в пределах установленных минимальных расстояний до объектов системы газоснабжения без согласования с организацией – собственником системы газоснабжения или уполномоченной ею организацией; такие владельцы не имеют права чинить препятствия организации – собственнику системы газоснабжения или уполномоченной ею организации в выполнении ими работ по обслуживанию и ремонту объектов системы газоснабжения, ликвидации последствий возникших на них аварий, катастроф». Срок установления зоны: бессрочно. ; Реестровый номер границы: 86:10-6.527; Вид объекта реестра границ: Зона с особыми условиями использования территории; Вид зоны по документу: Зона минимальных расстояний до объекта: "Газораспределительная станция-4 г.Сургут"; Тип зоны: Охранная зона инженерных коммуникаций; Номер: -; Индекс: -	
	Весь	вид ограничения (обременения): ограничения прав на земельный участок, предусмотренные статьей 56 Земельного кодекса Российской Федерации; Срок действия: не установлен; реквизиты документа-основания: решение Арбитражного суда от 22.07.2022 № А60-12211/2022 выдан: Арбитражный Суд Свердловской области ; Содержание ограничения (обременения): Зона минимальных расстояний до " Газопровод-отвод к Сургутской ГРЭС-1 2 нитка " установлена в соответствии с таб. №4 и СП 36.13330.2012. «Свод правил. Магистральные трубопроводы. Актуализированная редакция СНиП 2.05.06-85*» и таб. №3 ГОСТ Р 55989-2014. В границах зоны минимальных расстояний до магистральных газопроводов не допускается размещение и строительство на расстоянии 200 м. от оси магистрального газопровода в каждую сторону следующих объектов: городов и других населенных пунктов; коллективных садов с садовыми домиками, дачных поселков; отдельных промышленных и сельскохозяйственных предприятий; тепличных комбинатов и хозяйств; птицефабрик; молокозаводов; карьеров разработки полезных ископаемых; гаражей и открытых стоянок для автомобилей индивидуальных владельцев на количество автомобилей	



ДОКУМЕНТ ПОДПИСАН
ЭЛЕКТРОННОЙ ПОДПИСЬЮ

Сертификат: 009F0BDC181A023B64597F1E2579BEFB50

Владелец: ФЕДЕРАЛЬНАЯ СЛУЖБА ГОСУДАРСТВЕННОЙ
РЕГИСТРАЦИИ, КАДАСТРА И КАРТОГРАФИИ
Действителен: с 02.08.2024 по 26.10.2025

полное наименование должности

инициалы, фамилия

Земельный участок			
вид объекта недвижимости			
Лист № 6 раздела 4.1	Всего листов раздела 4.1: 8	Всего разделов: 7	Всего листов выписки: 30
07.05.2025г. № КУВИ-001/2025-101806948			
Кадастровый номер:		86:10:0101028:120	
		<p>более 20; отдельно стоящих зданий с массовым скоплением людей (школы, больницы, клубы, детские сады и ясли, вокзалы и т.д.); жилых зданий 3-этажных и выше; железнодорожных станций; аэропортов; морских и речных портов и пристаней; гидроэлектростанции; гидротехнических сооружений морского и речного транспорта; очистных сооружений и насосных станций водопроводных, не относящихся к магистральному трубопроводу, мостов железных дорог общей сети и автомобильных дорог категорий I и II с пролетом свыше 20 м (при прокладке нефтепроводов и нефтепродуктопроводов ниже мостов по течению); складов легковоспламеняющихся и горючих жидкостей и газов с объемом хранения свыше 1000 м ; автозаправочных станций; мачт (башни) телевизионных башен и сооружений линий связи операторов связи – владельцев коммуникаций, а также других промышленных и сельскохозяйственных предприятий, зданий и сооружений на расстояниях в соответствии с п. 2-17 таб. 4 СП 36.13330.2012 и таб. №3 ГОСТ Р 55989-2014. В соответствии со ст. 28 Федерального закона от 31.03.1999 №69-ФЗ «О газоснабжении в Российской Федерации» владельцы земельных участков при их хозяйственном использовании не могут строить какие бы то ни было здания, строения, сооружения в пределах установленных минимальных расстояний до объектов системы газоснабжения без согласования с организацией – собственником системы газоснабжения или уполномоченной ею организацией; такие владельцы не имеют права чинить препятствия организации – собственнику системы газоснабжения или уполномоченной ею организации в выполнении ими работ по обслуживанию и ремонту объектов системы газоснабжения, ликвидации последствий возникших на них аварий, катастроф».Срок установления зоны: бессрочно.; Реестровый номер границы: 86:10-6.522; Вид объекта реестра границ: Зона с особыми условиями использования территории; Вид зоны по документу: Зона минимальных расстояний до объекта: "Газопровод-отвод к Сургутской ГРЭС-1 2 нитка"; Тип зоны: Охранная зона инженерных коммуникаций; Номер: -; Индекс: -</p>	
	Весь	<p>вид ограничения (обременения): ограничения прав на земельный участок, предусмотренные статьей 56 Земельного кодекса Российской Федерации; Срок действия: не установлен; реквизиты документа-основания: решение Арбитражного суда Свердловской области от 22.07.2022 № А60-12211/2022 выдан: Арбитражный Суд Свердловской области; Содержание ограничения (обременения): Зона минимальных расстояний до " Здание газораспределительной станции -3 бис г Сургут " установлена в соответствии с таб. №5 и СП 36.13330.2012. «Свод правил. Магистральные трубопроводы. Актуализированная редакция СНиП 2.05.06-85*» и таб. №4 ГОСТ Р 55989-2014. В границах зоны минимальных расстояний до магистральных газопроводов не допускается размещение и строительство на расстоянии 200 м. от оси магистрального газопровода в каждую сторону следующих объектов: городов и других населенных пунктов; коллективных садов с садовыми домиками, дачных поселков; отдельных промышленных и сельскохозяйственных предприятий; тепличных комбинатов и хозяйств; птицефабрик; молокозаводов; карьеров разработки полезных ископаемых; гаражей и открытых стоянок для автомобилей индивидуальных владельцев на количество автомобилей более 20; отдельно стоящих зданий с массовым скоплением людей (школы, больницы, клубы, детские сады и ясли, вокзалы и т.д.); жилых зданий 3-этажных и выше; железнодорожных станций; аэропортов;</p>	



ДОКУМЕНТ ПОДПИСАН
ЭЛЕКТРОННОЙ ПОДПИСЬЮ

Сертификат: 009F0BDC181A023B64597F1E2579BEFB50

Владелец: ФЕДЕРАЛЬНАЯ СЛУЖБА ГОСУДАРСТВЕННОЙ
РЕГИСТРАЦИИ, КАДАСТРА И КАРТОГРАФИИ
Действителен: с 02.08.2024 по 26.10.2025

полное наименование должности

инициалы, фамилия

Земельный участок			
вид объекта недвижимости			
Лист № 7 раздела 4.1	Всего листов раздела 4.1: 8	Всего разделов: 7	Всего листов выписки: 30
07.05.2025г. № КУВИ-001/2025-101806948			
Кадастровый номер:		86:10:0101028:120	
		морских и речных портов и пристаней; гидроэлектростанции; гидротехнических сооружений морского и речного транспорта; очистных сооружений и насосных станций водопроводных, не относящихся к магистральному трубопроводу, мостов железных дорог общей сети и автомобильных дорог категорий I и II с пролетом свыше 20 м (при прокладке нефтепроводов и нефтепродуктопроводов ниже мостов по течению); складов легковоспламеняющихся и горючих жидкостей и газов с объемом хранения свыше 1000 м ³ ; автозаправочных станций; мачт (башни) телевизионных башен и сооружений линий связи операторов связи – владельцев коммуникаций, а также других промышленных и сельскохозяйственных предприятий, зданий и сооружений на расстояниях в соответствии с п. 2-17 таб. №5 СП 36.13330.2012 и таб. №4 ГОСТ Р 55989-2014. В соответствии со ст. 28 Федерального закона от 31.03.1999 №69-ФЗ «О газоснабжении в Российской Федерации» владельцы земельных участков при их хозяйственном использовании не могут строить какие бы то ни было здания, строения, сооружения в пределах установленных минимальных расстояний до объектов системы газоснабжения без согласования с организацией – собственником системы газоснабжения или уполномоченной ею организацией; такие владельцы не имеют права чинить препятствия организации – собственнику системы газоснабжения или уполномоченной ею организации в выполнении ими работ по обслуживанию и ремонту объектов системы газоснабжения, ликвидации последствий возникших на них аварий, катастроф». Срок установления зоны: бессрочно. ; Реестровый номер границы: 86:10-6.524; Вид объекта реестра границ: Зона с особыми условиями использования территории; Вид зоны по документу: Зона минимальных расстояний до объекта: "Здание газораспределительной станции -3 бис г Сургут"; Тип зоны: Охранная зона инженерных коммуникаций; Номер: -; Индекс: -	
	Весь	вид ограничения (обременения): ограничения прав на земельный участок, предусмотренные статьей 56 Земельного кодекса Российской Федерации; Срок действия: не установлен; реквизиты документа-основания: приказ об установлении приаэродромной территории аэродрома Сургут от 11.02.2020 № № 151-П выдан: Министерство транспорта Российской Федерации Федеральное агентство воздушного транспорта (Росавиация) ; Содержание ограничения (обременения): При установлении приаэродромной территории устанавливаются ограничения использования земельных участков и (или) расположенных на них объектов недвижимости и осуществления экономической и иной деятельности в соответствии с Решением об установлении приаэродромной территории аэродрома Сургут, принятым Приказом РОСАВИАЦИИ № 151-П от 11.02.2020 г. Срок установления ограничений бессрочный. В соответствии с п. 2 Правил выделения на ПТ подзон, утвержденных постановлением Правительства РФ от 02.12.2017 №1460. 1) Высота объектов не должна превышать максимальную абсолютную отметку верха Н=210.66 м в Балтийской системе высот 1977 г.;2) Ограничения распространяются на новые и реконструируемые объекты/сооружения.; Реестровый номер границы: 86:10-6.380; Вид объекта реестра границ: Зона с особыми условиями использования территории; Вид зоны по документу: Третья подзона приаэродромной территории аэродрома Сургут часть 1 (сектор 1); Тип зоны: Охранная зона транспорта	
	Весь	вид ограничения (обременения): ограничения прав на земельный участок, предусмотренные статьей 56 Земельного кодекса	



ДОКУМЕНТ ПОДПИСАН
ЭЛЕКТРОННОЙ ПОДПИСЬЮ

Сертификат: 009F0BDC181A023B64597F1E2579BEFB50

Владелец: ФЕДЕРАЛЬНАЯ СЛУЖБА ГОСУДАРСТВЕННОЙ
РЕГИСТРАЦИИ, КАДАСТРА И КАРТОГРАФИИ
Действителен: с 02.08.2024 по 26.10.2025

полное наименование должности

инициалы, фамилия

Земельный участок			
вид объекта недвижимости			
Лист № 8 раздела 4.1	Всего листов раздела 4.1: 8	Всего разделов: 7	Всего листов выписки: 30
07.05.2025г. № КУВИ-001/2025-101806948			
Кадастровый номер:		86:10:0101028:120	
		<p>Российской Федерации; Срок действия: не установлен; реквизиты документа-основания: приказ об установлении приаэродромной территории аэродрома Сургут от 11.02.2020 № № 151-П выдан: Министерство транспорта Российской Федерации Федеральное агентство воздушного транспорта (Росавиация); Содержание ограничения (обременения): Ограничения использования объектов недвижимости и осуществления деятельности: 1) Запрещается размещать объекты, способствующие привлечению и массовому скоплению птиц: звероводческие фермы, скотобойни; подсобные хозяйства (свинарники, коровники, птицефермы, зверофермы, рыбные пруды); места концентрированных выбросов пищевых отходов, свалки пищевых отходов; новые водоемы, реки, болота; скотомогильники; мусоросжигательные и мусороперерабатывающие заводы, объекты сортировки мусора; 2) Запрещается осуществлять деятельность, способствующую привлечению и массовому скоплению птиц: вспашка и перепахивание сельскохозяйственных полей с зерновыми культурами в дневное время; допущение произрастание высокой береговой и прибрежной растительности; выпас скота.; Реестровый номер границы: 86:10-6.359; Вид объекта реестра границ: Зона с особыми условиями использования территории; Вид зоны по документу: Шестая подзона приаэродромной территории аэродрома Сургут; Тип зоны: Охранная зона транспорта</p>	
	Весь	<p>вид ограничения (обременения): ограничения прав на земельный участок, предусмотренные статьей 56 Земельного кодекса Российской Федерации; Срок действия: не установлен; реквизиты документа-основания: приказ об установлении приаэродромной территории аэродрома Сургут от 11.02.2020 № № 151-П выдан: Министерство транспорта Российской Федерации Федеральное агентство воздушного транспорта (Росавиация); Содержание ограничения (обременения): Ограничения использования объектов недвижимости и осуществления деятельности: 1) Запрещается размещать опасные производственные объекты, определенные ФЗ «О промышленной безопасности опасных производственных объектов», функционирование которых может повлиять на безопасность полетов воздушных судов; 2) Высота объекта и радиусы зон поражения при возникновении аварии на опасном производственном объекте не должны превышать абсолютную максимальную отметку верха 210.66 м в Балтийской системе высот 1977 года и допустимые абсолютные максимальные отметки верха, установленные в границах подзоны №3; 3) Ограничения распространяются на строящиеся (проектируемые) и реконструируемые опасные производственные объекты.; Реестровый номер границы: 86:10-6.366; Вид объекта реестра границ: Зона с особыми условиями использования территории; Вид зоны по документу: Пятая подзона приаэродромной территории аэродрома Сургут; Тип зоны: Охранная зона транспорта</p>	


полное наименование должности		ДОКУМЕНТ ПОДПИСАН ЭЛЕКТРОННОЙ ПОДПИСЬЮ	
	Сертификат: 009F0BDC181A023B64597F1E2579BEFB50 Владелец: ФЕДЕРАЛЬНАЯ СЛУЖБА ГОСУДАРСТВЕННОЙ РЕГИСТРАЦИИ, КАДАСТРА И КАРТОГРАФИИ Действителен: с 02.08.2024 по 26.10.2025		инициалы, фамилия

Выписка из Единого государственного реестра недвижимости об объекте недвижимости
Сведения о частях земельного участка

Земельный участок					
вид объекта недвижимости					
Лист № 1 раздела 4.2		Всего листов раздела 4.2: 5		Всего разделов: 7	Всего листов выписки: 30
07.05.2025г. № КУВИ-001/2025-101806948					
Кадастровый номер:			86:10:0101028:120		
Сведения о характерных точках границы части (частей) земельного участка					
Учетный номер части: 86:10:0101028:120/1					
Система координат					
Номер точки	Координаты, м		Описание закрепления на местности	Средняя квадратичная погрешность определения координат характерных точек границ земельного участка, м	
	X	Y			
1	2	3	4	5	
1	986477.34	3575431.03	-	-	
2	986489.56	3575434.8	-	-	
3	986472.38	3575463.35	-	-	
4	986467.54	3575468.42	-	-	
5	986473.79	3575439	-	-	
1	986477.34	3575431.03	-	-	

полное наименование должности	<div><p>ДОКУМЕНТ ПОДПИСАН ЭЛЕКТРОННОЙ ПОДПИСЬЮ</p><p>Сертификат: 009F0BDC181A023B64597F1E2579BEFB50</p><p>Владелец: ФЕДЕРАЛЬНАЯ СЛУЖБА ГОСУДАРСТВЕННОЙ РЕГИСТРАЦИИ, КАДАСТРА И КАРТОГРАФИИ</p><p>Действителен: с 02.08.2024 по 26.10.2025</p></div>	инициалы, фамилия

Земельный участок				
вид объекта недвижимости				
Лист № 2 раздела 4.2		Всего листов раздела 4.2: 5		Всего разделов: 7
Всего листов выписки: 30				
07.05.2025г. № КУВИ-001/2025-101806948				
Кадастровый номер:		86:10:0101028:120		
Сведения о характерных точках границы части (частей) земельного участка				
Учетный номер части: 86:10:0101028:120/2				
Система координат				
Номер точки	Координаты, м		Описание закрепления на местности	Средняя квадратичная погрешность определения координат характерных точек границ земельного участка, м
	X	Y		
1	2	3	4	5
1	986473.88	3575460.86	-	-
2	986472.38	3575463.35	-	-
3	986443.21	3575493.9	-	-
4	986399.92	3575539.45	-	-
5	986368.51	3575562.81	-	-
6	986334.21	3575588.34	-	-
7	986327.94	3575578.16	-	-
8	986335.87	3575573.76	-	-
9	986420.02	3575503.19	-	-
10	986429.95	3575495.49	-	-
11	986440.34	3575488.43	-	-
12	986451.16	3575482.03	-	-
13	986457.12	3575479	-	-
14	986466.3	3575468.44	-	-
1	986473.88	3575460.86	-	-

полное наименование должности	 ДОКУМЕНТ ПОДПИСАН ЭЛЕКТРОННОЙ ПОДПИСЬЮ Сертификат: 009F0BDC181A023B64597F1E2579BEFB50 Владелец: ФЕДЕРАЛЬНАЯ СЛУЖБА ГОСУДАРСТВЕННОЙ РЕГИСТРАЦИИ, КАДАСТРА И КАРТОГРАФИИ Действителен: с 02.08.2024 по 26.10.2025	инициалы, фамилия

Земельный участок				
вид объекта недвижимости				
Лист № 3 раздела 4.2		Всего листов раздела 4.2: 5		Всего разделов: 7
Всего листов выписки: 30				
07.05.2025г. № КУВИ-001/2025-101806948				
Кадастровый номер:		86:10:0101028:120		
Сведения о характерных точках границы части (частей) земельного участка				
Учетный номер части: 86:10:0101028:120/3				
Система координат				
Номер точки	Координаты, м		Описание закрепления на местности	Средняя квадратичная погрешность определения координат характерных точек границ земельного участка, м
	X	Y		
1	2	3	4	5
1	986473.88	3575460.86	-	-
2	986472.38	3575463.35	-	-
3	986443.21	3575493.9	-	-
4	986399.92	3575539.45	-	-
5	986368.51	3575562.81	-	-
6	986334.21	3575588.34	-	-
7	986327.94	3575578.16	-	-
8	986335.87	3575573.76	-	-
9	986420.02	3575503.19	-	-
10	986429.95	3575495.49	-	-
11	986440.34	3575488.43	-	-
12	986451.16	3575482.03	-	-
13	986457.12	3575479	-	-
14	986466.3	3575468.44	-	-
1	986473.88	3575460.86	-	-



ДОКУМЕНТ ПОДПИСАН
ЭЛЕКТРОННОЙ ПОДПИСЬЮ

Сертификат: 009F0BDC181A023B64597F1E2579BEFB50

Владелец: ФЕДЕРАЛЬНАЯ СЛУЖБА ГОСУДАРСТВЕННОЙ
РЕГИСТРАЦИИ, КАДАСТРА И КАРТОГРАФИИ
Действителен: с 02.08.2024 по 26.10.2025

полное наименование должности

инициалы, фамилия

Земельный участок				
вид объекта недвижимости				
Лист № 4 раздела 4.2		Всего листов раздела 4.2: 5		Всего разделов: 7
Всего листов выписки: 30				
07.05.2025г. № КУВИ-001/2025-101806948				
Кадастровый номер:		86:10:0101028:120		
Сведения о характерных точках границы части (частей) земельного участка				
Учетный номер части: 86:10:0101028:120/4				
Система координат				
Номер точки	Координаты, м		Описание закрепления на местности	Средняя квадратичная погрешность определения координат характерных точек границ земельного участка, м
	X	Y		
1	2	3	4	5
1	986471.54	3575429.25	-	-
2	986489.56	3575434.8	-	-
3	986472.38	3575463.35	-	-
4	986453.54	3575483.08	-	-
5	986453.99	3575481.48	-	-
6	986464.38	3575449.01	-	-
1	986471.54	3575429.25	-	-

полное наименование должности	 ДОКУМЕНТ ПОДПИСАН ЭЛЕКТРОННОЙ ПОДПИСЬЮ Сертификат: 009F0BDC181A023B64597F1E2579BEFB50 Владелец: ФЕДЕРАЛЬНАЯ СЛУЖБА ГОСУДАРСТВЕННОЙ РЕГИСТРАЦИИ, КАДАСТРА И КАРТОГРАФИИ Действителен: с 02.08.2024 по 26.10.2025	инициалы, фамилия

Земельный участок				
вид объекта недвижимости				
Лист № 5 раздела 4.2		Всего листов раздела 4.2: 5		Всего разделов: 7
Всего листов выписки: 30				
07.05.2025г. № КУВИ-001/2025-101806948				
Кадастровый номер:		86:10:0101028:120		
Сведения о характерных точках границы части (частей) земельного участка				
Учетный номер части: 86:10:0101028:120/5				
Система координат				
Номер точки	Координаты, м		Описание закрепления на местности	Средняя квадратичная погрешность определения координат характерных точек границ земельного участка, м
	X	Y		
1	2	3	4	5
1	986473.88	3575460.86	-	-
2	986472.38	3575463.35	-	-
3	986443.21	3575493.9	-	-
4	986399.92	3575539.45	-	-
5	986368.51	3575562.81	-	-
6	986334.21	3575588.34	-	-
7	986327.94	3575578.16	-	-
8	986335.87	3575573.76	-	-
9	986420.02	3575503.19	-	-
10	986429.95	3575495.49	-	-
11	986440.34	3575488.43	-	-
12	986451.16	3575482.03	-	-
13	986457.12	3575479	-	-
14	986466.3	3575468.44	-	-
1	986473.88	3575460.86	-	-

полное наименование должности	 ДОКУМЕНТ ПОДПИСАН ЭЛЕКТРОННОЙ ПОДПИСЬЮ Сертификат: 009F0BDC181A023B64597F1E2579BEFB50 Владелец: ФЕДЕРАЛЬНАЯ СЛУЖБА ГОСУДАРСТВЕННОЙ РЕГИСТРАЦИИ, КАДАСТРА И КАРТОГРАФИИ Действителен: с 02.08.2024 по 26.10.2025	инициалы, фамилия